





Statytojas (užsakovas)	KLAIPĖDOS MIESTO SAVIVALDYBĖ (KLAIPĖDOS MIESTO SAVIVALDYBĖS ADMINISTRACIJA)
Statinio komplekso pavadinimas	EISMO VALDYMO SISTEMOS MODERNIZAVIMO, SMILTELĖS G., TAIKOS PR., TILTŲ G., H. MANTO G. IR LIEPOJOS G. KAPITALINIO REMONTO IR LIETAUS NUOTEKŲ TINKLŲ STATYBOS BEI REKONSTRAVIMO, KLAIPĖDOS M. SAV., PROJEKTAS
Statinio projekto pavadinimas	H. MANTO G. ATKARPOS NUO SANKRYŽOS SU PARKO G. IKI SANKRYŽOS SU PANEVĖŽIO G. KAPITALINIO REMONTO IR LIETAUS NUOTEKŲ TINKLŲ STATYBOS BEI REKONSTRAVIMO, KLAIPĖDOS M. SAV., PROJEKTAS
Statinio kategorija	YPATINGASIS, NEYPATINGASIS, NESUDĖTINGASIS STATINYS
Statinio grupė	SUSISIEKIMO KOMUNIKACIJOS, INŽINERINIAI TINKLAI
Naudojimo paskirtis	GATVĖS, NUOTEKŲ ŠALINIMO TINKLAI, ELEKTROS TINKLAI
Statybos rūšis	KAPITALINIS REMONTAS, REKONSTRAVIMAS, NAUJA STATYBA
Statinio projekto etapas	TECHNINIS DARBO PROJEKTAS
Statinio projekto dalis	ELEKTRONINIŲ RYŠIŲ DALIS
Statinio projekto numeris	AT-22S-2015
Bylos (segtuvo) žymuo	ER-07(7)
Bylos (segtuvo) laidos žymuo	0

Vilnius, 2025 m.

UAB „ATAMIS“	DIREKTORIUS	MINDAUGAS UNDAVAVIČIUS	
	PROJEKTO VADOVAS	RIMVYDAS JUODKA Atestato Nr. 30394	
	PROJEKTO DALIES VADOVAS	ASTERIJUS FROLOVAS Atestato Nr. 38264	


STATINIO PROJEKTO SUDĖTIES ŽINIARAŠTIS

Eil. Nr.	Bylos (segtuvo) žymuo	Laida	Pavadinimas	Pastabos
1.	BD-01(7)	0	Bendroji dalis	
2.	SD-02(7)	0	Susisiekimo dalis	
3.	VN-03(7)	0	Vandentiekio ir nuotekų šalinimo dalis	
4.	EA-04(7)	0	Elektrotechnikos dalis. Apšvietimo tinklai	
5.	PVA-05(7)	0	Procesų valdymo ir automatizacijos dalis	
6.	SO-06(7)	0	Pasirengimo statybai ir statybos darbų organizavimo dalis	
7.	ER-07(7)	0	Elektroninių ryšių dalis	
8.	E1-08(7)	0	Elektrotechnikos dalis. Vidiniai tinklai	
9.	KS-09(7)	0	Statybos skaičiuojamosios kainos nustatymo dalis	

0	2025	Konkursui, statybai			
Laida	Išleidimo data	Laidos statusas. Keitimo priežastis (jei taikoma)			
KVAL. PATV. DOK. NR.	 Žirmūnų g.139-321, Vilnius Tel.: (8~5) 272 83 34		STATINIO PROJEKTO PAVADINIMAS H. Manto g. atkarpos nuo sankryžos su Parko g. iki sankryžos su Panevėžio g. kapitalinio remonto ir lietaus nuotekų tinklų statybos bei rekonstravimo, Klaipėdos m. sav., projektas		
30394	PV	Rimvydas Juodka	 STATINIO NR. IR PAVADINIMAS, DOKUMENTO PAVADINIMAS	LAI DA	
38264	PDV	Asterijus Frolovas		00-Gatvės Statinio projekto sudėties žiniaraštis	0
KALBOS TRUMP. LT	STATYTOJAS IR (ARBA) UŽSAKOVAS KLAIPĖDOS MIESTO SAVIVALDYBĖ		DOKUMENTO ŽYMUO AT-22S-2015-00-TDP-ER-07(7).PSŽ	LAPAS 1	LAPŲ 1

**BENDROSIOS STATINIO PROJEKTO DALIES
BYLOS (SEGTUVO) DOKUMENTŲ SUDĖTIES ŽINIARAŠTIS**


Dokumento žymuo	Lapų sk.	Laida	Dokumento pavadinimas	Pastabos	Lapo Nr.
Tekstai					
AT-22S-2015-00-TDP-ER-07(7).PSŽ	2	0	Projekto sudėties žiniaraštis		
AT-22S-2015-00-TDP-ER-07(7).BSŽ	2	0	Bylos (segtuvo) dokumentų sudėties žiniaraštis		
AT-22S-2015-00-TDP-ER-07(7).AR	8	0	Aiškinamasis raštas		
AT-22S-2015-00-TDP-ER-07(7).TS	5	0	Techninės specifikacijos		
AT-22S-2015-00-TDP-ER-07(7).SK	1	0	Sąnaudų kiekių žiniaraštis		
Priedai					
Priedas Nr. 1	18	0	Projektavimo dokumentų kopijos		
Priedas Nr. 2	1	0	Kvalifikaciją patvirtinančių dokumentų kopijos		
Brėžiniai					
AT-22S-2015-00-TDP-ER-07(7).B.01	1	0	Ryšių tinklų apsaugojimo inžinerinių tinklų planas VII etapas		

0	2025	Konkursui			
Laida	Išleidimo data	Laidos statusas. Keitimo priežastis (jei taikoma)			
KVAL. PATV. DOK. NR.	 Žirmūnų g.139-321, Vilnius Tel.: (8~5) 272 83 34		STATINIO PROJEKTO PAVADINIMAS H. Manto g. atkarpos nuo sankryžos su Parko g. iki sankryžos su Panevėžio g. kapitalinio remonto ir lietaus nuotekų tinklų statybos bei rekonstravimo, Klaipėdos m. sav., projektas		
30394	SPV	Rimvydas Juodka	STATINIO NR. IR PAVADINIMAS, DOKUMENTO PAVADINIMAS 00-Keliai		LAI DA
38264	PDV	Asterijus Frolovas	Bylos (segtuvo) sudėties žiniaraštis		0
KALBOS TRUMP. LT	STATYTOJAS IR (ARBA) UŽSAKOVAS KLAIPĖDOS MIESTO SAVIVALDYBĖ		DOKUMENTO ŽYMUO AT-22S-2015-TDP-ER-07(7).BSŽ		LAPAS 1
					LAPŲ 1

PROJEKTO BENDRIEJI RODIKLIAI

Techniniai rodikliai


Pavadinimas	Mato vnt.	Kiekis	Pastabos
Inžineriniai tinklai			
Vamzdis d110mm	m	734	

0	2025	Statybos leidimui, konkursui		
Laida	Išleidimo data	Laidos statusas. Keitimo priežastis (jei taikoma)		
KVAL. PATV. DOK. NR.	 Žirmūnų g.139-321, Vilnius Tel.: (8~5) 272 83 34		STATINIO PROJEKTO PAVADINIMAS H. Manto g. atkarpos nuo sankryžos su Parko g. iki sankryžos su Panevėžio g. kapitalinio remonto ir lietaus nuotekų tinklų statybos bei rekonstravimo, Klaipėdos m. sav., projektas	
30394	PV	Rimvydas Juodka	STATINIO NR. IR PAVADINIMAS, DOKUMENTO PAVADINIMAS	LAIDA
38264	PDV	Asterijus Frolova	00-Gatvės Bendrieji statinio rodikliai	0
KALBOS TRUMP. LT	STATYTOJAS KLAIPĖDOS MIESTO SAVIVALDYBĖ		DOKUMENTO ŽYMUO AT-22S-2015-TDP-ER-07(7)-BSR	LAPAS 1
				LAPŲ 1

AIŠKINAMASIS RAŠTAS

Turinys

1. Bendrieji duomenys	2
2. Projekto rengimo pagrindas	2
2.1. Privalomieji projekto rengimo dokumentai	2
2.2. Pagrindiniai normatyviniai, kiti dokumentai ir duomenys, kuriais vadovaujantis parengtas projektas:	3

0	2025	Statybos leidimui, konkursui		
Laida	Išleidimo data	Laidos statusas. Keitimo priežastis (jei taikoma)		
KVAL. PATV. DOK. NR.	 Žirmūnų g.139-321, Vilnius Tel.: (8~5) 272 83 34		STATINIO PROJEKTO PAVADINIMAS Eismo valdymo sistemos modernizavimo Smiltelės g., Taikos pr., H. Manto g. ir Liepojos g., Klaipėdos m. kapitalinio remonto techninis darbo projektas	
30394	PV	Rimvydas Juodka	STATINIO NR. IR PAVADINIMAS, DOKUMENTO PAVADINIMAS	LAIDA
38264	PDV	Asterijus Frolovas	00-Gatvės Aiškinamasis raštas	0
KALBOS TRUMP. LT	STATYTOJAS KLAIPĖDOS MIESTO SAVIVALDYBĖS ADMINISTRACIJA		DOKUMENTO ŽYMUO AT-22S-2015-TDP-ER-07(7)-AR	LAPAS 1
				LAPŲ 8

1. BENDRIEJI DUOMENYS

PROJEKTO PAVADINIMAS – „H. Manto g. atkarpos nuo sankryžos su Parko g. iki sankryžos su Panevėžio g. kapitalinio remonto ir lietaus nuotekų tinklų statybos bei rekonstravimo, Klaipėdos m. sav., projektas“.;

STATYTOJAS – Klaipėdos miesto savivaldybės administracija;

STATINIŲ GRUPĖS –susisiekiimo komunikacijos;

STATYBOS RŪŠIS – rekonstravimas, kapitalinis remontas;

STATINIO KATEGORIJA – ypatingas statinys;

STATYBOS VIETA – Smiltelės g. (neapimant Taikos pr. sankryžos);

PROJEKTO PARENGIMO LAIKAS –2024 m.;

STATINIO PROJEKTO ETAPAS IR SUDĖTIS: Etapas – Techninis darbo projektas,

Sudėtis - pagal STR 1.04.04:2017 „Statinio projektavimas, projekto ekspertizė“;

Projektavimo tikslai:

Vadovaujantis galiojančiais normatyviniais statybos techniniais dokumentais, projektavimo užduotimi parengti projektą, kurio tikslai suprojektuoti:

- Remontuoti gatvės važiuojamąją dalį;
- Kapitališkai remontuoti šaligatvių dangą;
- Įrengti/pertvarkyti apšvietimo tinklus.
- Įrengti/remontuoti lietaus vandens surinkimo tinklus;
- Įrengti nuovažas ir eismo saugumo priemones;

Projektiniai sprendiniai atitinka:

Privalomus projekto rengimo dokumentus, esminius statinio architektūros. Taip pat, normatyvinius statybos techninius, normatyvinius statinio saugos ir paskirties dokumentų reikalavimus. Sprendiniai nepažeidžia valstybės, neįgaliųjų integracijos visuomenės ir trečiųjų asmenų interesų.

2. PROJEKTO RENGIMO PAGRINDAS

2.1. Privalomieji projekto rengimo dokumentai

Techninė užduotis;

Nuosavybės dokumentai;

Kiti dokumentai.

DOKUMENTO ŽYMUO	LAPAS	LAPŲ	LAIDA
AT-22S-2015-TDP-ER-07(7)-AR	2	8	0

Statytojui pateikiamų projekto komplektų skaičius - 3 komplektai techninio darbo projekto (be sąmatų) popierine forma.

Statytojui pateikiamų projekto komplektų skaičius - 2 egz. darbų kiekių žiniaraščių (sudarytų bendroje sistemoje su nuoseklia įkainių numeracija) skaitmenine forma.

Statytojui pateikiamų projekto komplektų skaičius - 2 egz. statybos darbų sąmatinių skaičiavimų popierine forma.

Statytojui pateikiamų projekto komplektų skaičius - 2 egz. (visų dalių) analogiškai suformuotoms popierinėms byloms, su el. parašais skaitmenine forma.

2.2. Pagrindiniai normatyviniai, kiti dokumentai ir duomenys, kuriais vadovaujantis parengtas projektas:

- LR Statybos įstatymas (Žin., 1996; Nr. 32-788; 2017; Nr. I-1240);
- Statybos techninis reglamentas STR 1.04.04:2017 „Statinio projektavimas, projekto ekspertizė“, patvirtintas LR aplinkos ministro 2016 m. lapkričio 7 d. įsakymu Nr. D1-738;
- Statybos techninis reglamentas STR 1.01.03:2017 „Statinių klasifikavimas“, patvirtintas LR aplinkos ministro 2016 m. spalio 27 d. įsakymu Nr. D1-713;
- Statybos techninis reglamentas STR 1.01.08:2002 „Statinio statybos rūšys“, patvirtintas LR aplinkos ministro 2002 m. gruodžio 12 d. įsakymu Nr. 622;
- Statybos techninis reglamentas STR 1.05.01:2017 „Statybą leidžiantys dokumentai. Statybos užbaigimas. Statybos sustabdymas. Savavališkos statybos padarinių šalinimas. Statybos pagal neteisėtai išduotą statybą leidžiantį dokumentą padarinių šalinimas“, patvirtintas LR aplinkos ministro 2016 m. gruodžio 12 d. įsakymu Nr. D1-878;
- Statybos techninis reglamentas STR 2.06.04:2014 „Gatvės ir vietinės reikšmės keliai. Bendrieji reikalavimai“, patvirtintas LR Aplinkos ministro 2014 m. birželio 17 d. įsakymu Nr. D1-533;
- Kelių techninis reglamentas KTR 1.01:2008 „Automobilių keliai“, patvirtintas LR aplinkos ministro ir LR susisiekimo ministro 2008 m. sausio 9 d. įsakymu Nr. D1-11/3-3;
- Automobilių kelių dangos konstrukcijos asfalto sluoksnių įrengimo taisyklės ĮT Asfaltas 08, patvirtintos LR automobilių kelių direkcijos prie Susisiekimo ministerijos direktoriaus 2009 m. sausio 12 d. įsakymu Nr. V-16;
- Automobilių kelių asfalto mišinių techninių reikalavimų aprašas – TRA ASFALTAS 08, patvirtintas LR automobilių kelių direkcijos prie Susisiekimo ministerijos direktoriaus 2009 m. sausio 12 d. įsakymu Nr. V-15;
- Automobilių kelių dangos konstrukcijos sluoksnių be rišiklių įrengimo taisyklės ĮT SBR 19, patvirtintos LR automobilių kelių direkcijos prie Susisiekimo ministerijos direktoriaus 2019 m. gruodžio 23 d. įsakymu Nr. V-194
- Automobilių kelių užpildų techninių reikalavimų aprašas TRA UŽPILDAI 19, patvirtintos LR automobilių kelių direkcijos prie Susisiekimo ministerijos direktoriaus 2019 m. birželio 17 d.
- Gruntų pagerinimo ir sustiprinimo riškiais metodiniai nurodymai MN GPSR 12, patvirtintos LR automobilių kelių direkcijos prie Susisiekimo ministerijos direktoriaus 2012 m. birželio 28 d.
- Automobilių kelių asfalto dangų priežiūrai skirtų medžiagų ir medžiagų mišinių techninių reikalavimų aprašas TRA APM 10, patvirtintos LR automobilių kelių direkcijos prie Susisiekimo ministerijos direktoriaus 2010 m. birželio 17 d. įsakymu Nr. V-150;

DOKUMENTO ŽYMUO	LAPAS	LAPŲ	LAIDA
AT-22S-2015-TDP-ER-07(7)-AR	3	8	0

- Automobilių kelių žemės darbų atlikimo ir žemės sankasos įrengimo taisyklės IT ŽS 17, patvirtintos LR automobilių kelių direkcijos prie Susisiekimo ministerijos direktoriaus 2017 m. balandžio 3 d. įsakymu Nr. V-111;
 - Kelių ženklavimo medžiagų naudojimo ir ženklavimo įrengimo taisyklės IT ŽM 12, patvirtintos LR automobilių kelių direkcijos prie Susisiekimo ministerijos direktoriaus 2012 m. lapkričio 16 d. įsakymu Nr. V-389;
 - Kelių ženklavimo medžiagų techninių reikalavimų aprašas TRA ŽM 12, patvirtintos LR automobilių kelių direkcijos prie Susisiekimo ministerijos direktoriaus 2012 m. lapkričio 16 d. įsakymu Nr. V-390;
 - Kelio ženklų įrengimo ir vertikaliojo ženklavimo taisyklės, patvirtintos LR susisiekimo ministro 2012 m. sausio 31 d. įsakymu Nr. 3-83;
 - Kelių horizontaliojo ženklavimo taisyklės, patvirtintos LR susisiekimo ministro 2012 m. sausio 31 d. įsakymu Nr. 3-82;
 - Kelio ženklų atramų parinkimo, projektavimo ir įrengimo taisyklės PĮT KŽA 08, patvirtintos LR automobilių kelių direkcijos prie Susisiekimo ministerijos direktoriaus 2008 m. rugšėjo 29 d. įsakymu Nr. V-298;
 - Automobilių kelių vertikaliųjų kelio ženklų įrengimo taisyklės IT VŽ 14, patvirtintos 2014 m. kovo 7 d. Nr. V-81;
 - Automobilių kelių darbo vietų aptvėrimo ir eismo reguliavimo taisyklės T DVAER 12, patvirtintos LR automobilių kelių direkcijos prie Susisiekimo ministerijos direktoriaus 2012 m. balandžio 16 d. įsakymu Nr. V-87;
 - Automobilių kelių standartizuotų dangų konstrukcijų projektavimo taisyklės KPT SDK 19, patvirtintos LR automobilių kelių direkcijos prie Susisiekimo ministerijos direktoriaus įsakymu Nr. V-16;
 - Palangos miesto bendrasis planas, patvirtintas 2008 m. gruodžio 30 d. Nr. T2-317.
 - Elektros įrenginių įrengimo bendrosios taisyklės EĮIBT: 2012
 - Elektrinių ir elektros tinklų eksploatavimo taisyklės EETET:2012
 - Saugos eksploatuojant elektros įrenginius taisyklės
 - Elektros įrenginių bandymų normų ir apimčių aprašas
 - Elektros tinklų apsaugos taisyklės
 - Elektros įrenginių relinės apsaugos ir automatikos įrengimo taisyklės
 - Elektroninių ryšių infrastruktūros įrengimo, žymėjimo, priežiūros ir naudojimo taisyklės
- Pastaba: Nustojus galioti kažkuriam teisės aktui, vadovautis jį keičiančiu teisės aktu*

DARBŲ VYKDYMO PLANAS

Pagal projektą „KUNIGIŠKIŲ GATVĖS REKONSTRAVIMO PALANGOJE TECHNINIS DARBO PROJEKTAS“ numatyta atlikti telekomunikacijų tinklų iškėlimo ir apsaugojimo darbus.

Projekte numatyti darbai:

- KL montavimas;
- RKŠ montavimas;
- Vartotojų perjungimas.
- Darbai turėtų būti atliekami keliais etapais:

1. Suderinami perjungimo grafikai, informuojami vartotojai ir kiti suinteresuoti asmenys;
2. Vykdomi kasimo KL darbai, montuojami nauji RKŠ šuliniai, įgilinami esami kabeliais, apsaugomi remontiniais vamzdžiais, remontuojamas esamas RKŠ, klojamas rezervinis vamzdis.

DOKUMENTO ŽYMUO	LAPAS	LAPŲ	LAIDA
AT-22S-2015-TDP-ER-07(7)-AR	4	8	0

Montavimo darbus statytojas numato atlikti rangos būdu. Montavimo paruošiamajame laikotarpyje, turėtų būti išspręstos sąlygos:

- Suderinti medžiagų tiekimo grafikai, įvertinant technologinį darbų vykdymo eiliškumą;
- Parengtos mobilios patalpos darbuotojams, medžiagoms, įrankiams;
- Aprūpinta darbo saugos priemonėmis ir įvykdytos visos priemonės, užtikrinančios saugų darbą, priešgaisrinę saugą bei aplinkosaugą vykdant montavimo darbus.
- Suderintas fiksuotas el. atjungimo pajungimo grafikas sudarant sąlygas statybos montavimo darbams, kai juos reikalingą vykdyti šalia aukštą įtampą turinčių įrenginių.

Įrenginiai, techninė dokumentacija perduodama Rangovui pagal rangos sutarties sąlygas. Priimant įrenginius montavimui, atliekama jų apžiūra, komplektiškumas. Pakraunant, iškraunant, perkeliant bei pastatant įrenginius į darbo vietą būtina juos saugoti nuo pažeidimų, atidžiai tvirtinant ir keliant tik už gamintojų nurodytų vietų.

Įrenginiams ir medžiagoms montavimo metu revizija neatliekama, išskyrus gamintojo nurodytais atvejais. Užplombuotų įrenginių ardymas draudžiamas. Įrenginių pastatymas ir reguliavimas turi būti atliktas pagal gamintojo instrukcijas.

Projekte naudojami sutrumpinimai

RKŠ – Kabelinės kanalizacijos šuliniai;

KL – Kabelinė linija;

DETALUS PROJEKTUOJAMŲ DARBŲ APRAŠYMAS

Pagal atliktą projektą Nr. AT-22S-2015-TDP-ER-07(7)-B.01 „H. Manto g. atkarpos nuo sankryžos su Parko g. iki sankryžos su Panevėžio g. kapitalinio remonto ir lietaus nuotekų tinklų statybos bei rekonstravimo, Klaipėdos m. sav., projektas“ telekomunikacijų montavimo darbai turi būti vykdomi nurodytu eiliškumu.

Nurodotomis koordinatėmis montuojamas perdengimo plokštės, tipo liukai, reguliuojamas aukštis su projektuojamu dviračiu ir pesčiuju taku. Esamiems šuliniams montuojamos perdengimo plokštės, reguliuojami liukų aukščiai.

Tarp esamų šulinių projektuojamas vamzdis d110mm 1250N, nurodytose vietose montuojami remontiniai vamzdžiai.

Prieš vykdant esamų tinklų demontavimą būtina atlikti AB "Energijos skyrstimo Operatorius" ir AB "Telia Lietuva" šviesolaidžių ir varinių kabelių perjungimus.

Visų šulinių susijusių su projekto įvykdymu liukų aukščiai reguliuojami su projektuojamu paviršiumi.

DOKUMENTO ŽYMUO	LAPAS	LAPŲ	LAIDA
AT-22S-2015-TDP-ER-07(7)-AR	5	8	0

Tris dienas prieš darbų pradžią pranešti AB "Telia Lietuva" atstovams. Vykdamas perjungimus būtina susiderinti perjungimų grafikus AB "Telia Lietuva", išsikviesti AB "Telia Lietuva" atstovą. **Prieš darbų pradžią būtina atlikti esamų tinklų šurfavimą tikliam gyliui ir vietai nustatyti.**

Demontavimo darbo metu visos pažeistos dangos ir objektai atstatomi į pradinę būseną, apie pažeidimus pranešant savininkams. Prieš pradėdant vykdyti žemės kasimo ar demontavimo darbus privačiame sklype būtina susisiekti su savininkais.

Statybos paruošiamajame laikotarpyje įrengiama:

- laikini statiniai ir įrengimai
- paruošiamas statybos sklypas
- suderinamas konkretus el. įtampos atjungimo grafikas sudarant darbo sąlygas statybos – montavimo darbams , kai juos tenka vykdyti šalia aukštą įtampą turinčių įrengimų.

Žemės darbams vykdyti reikia gauti leidimą, kurį išduoda savivaldybė.

Statytojas arba žemės darbų vadovas privalo:

1. Pradėti žemės darbus tik gavęs leidimą kasti žemę , turėti patvirtintą projektą, statybos darbų žurnalą ir statinio nužymėjimo aktą su schema;
2. Nustatytu laiku bet ne vėliau kaip prieš dvi paras iki darbų pradžios, pranešti įmonėms ir privatiems asmenims, kuriems priklauso kasimo zonoje esantys tinklai, statiniai (kabeliai, dujotiekio tinklai ir kt.) taip pat kelių policijai, jei statybos aikštelė yra kelių ar kelio statinių apsauginėje zonoje, tikslų žemės kasimo darbų pradžios laiką ir pakviesti jų atstovus atvykti į vietą.
3. Žemės kasimo vietoje pažymėti esamų požeminių inžinerinių tinklų bei įrengimų vietas ir imtis priemonių apsaugoti statinius, saugotiną dirvožemį bei želdinius nuo galimos žalos;
4. Nepradėti žemės kasimo darbų miesto aikštėse, gatvėse, privažiavimuose bei keliuose, kol neįrengtos leidime kasti žemę nurodytos apylankos bei techninės eismo reguliavimo priemonės;
5. Prieš žemės kasimą veikiančių inžinerinių tinklų bei įrenginių apsaugos zonose suderinti su juos naudojančiomis įmonėmis saugos priemones, kasti žemę tik dalyvaujant pačiam darbų vadovui ir vykdyti elektros, šilumos tinklų, vandentiekio ar dujotiekio įmonių atstovų nurodymus.

Arti esamų kabelių, kitų komunikacijų ir želdiniuose žemės darbus vykdyti tik rankiniu būdu. Vykdamas darbus želdiniai nepažeidžiami. Praeinant pro atskirus medžius, kabeliai klojami vamzdžiuose nepažeidžiant medžio šaknų. Esami elektros kabeliai atkasami be smūgių, rankiniu būdu. Atkastieji inžineriniai tinklai bei įrenginiai užpilami žeme, dalyvaujant juos naudojančių įmonių atstovams. Iškasos kelių važiuojamoje dalyje žeme užpilamos prižiūrint kelių naudojančios įmonės atstovui. Užpilamas gruntas sutankinamas. Apie užpylimo darbų pradžią įmonei pranešama ne vėliau kaip prieš parą.

DOKUMENTO ŽYMUO	LAPAS	LAPŲ	LAIDA
AT-22S-2015-TDP-ER-07(7)-AR	6	8	0

Visais atvejais, užbaigus žemės darbus, žemės paviršiaus lygis turi būti toks, koks buvo iki darbų pradžios arba pakeistas pagal statinio projekto sprendimus.

Turi būti padaromos požeminių komunikacijų geodezinės nuotraukos.

Geodezinis trasos nužymėjimas:

1. nužymima medinėmis gairėmis posūkiuose ir linijinėje trasoje kas 50m. Žymima trasos pradžia, pabaiga, ašis, šulinių vieta.
2. padaromos atžymos požeminių komunikacijų susikirtimo vietose, pastatant specialius ženklus;
3. nežinant tikslių esamų komunikacijų vietų, atliekamas šurfavimas kas 20m (0,35m pločio skersinės tranšėjos pagal visą plotį ir gylį kasamos tranšėjos); kabelių buvimo vieta nustatoma kabelių iešikliais;
4. dalyvaujant rangovui ir užsakovo techninės priežiūros inžinieriui, parengiamas geodezinės trasos nužymėjimo aktas ir pridedama nužymėjimo schema.

Tranšėjų kasimas:

1. Miesto gatvėmis vykdomas rankiniu būdu, neužstatytose vietovėse- vienkaušiais ekskavatoriais, daugiakaušiais ekskavatoriais arba netranšėjiniu būdu klojant kabelius;
2. iškastas gruntas pilamas ant tranšėjos šlaito ne mažesniu kaip 0,5m atstumu nuo tranšėjos briaunos. Derlingos žemės sluoksniš supilamas atskirai, kuris užkasant tranšėją supilamas ant viršaus;
3. iškasta tranšėja apvaloma nuo akmenų, šiukšlių; įrengiamas dugno pagrindas iš purios 10cm storio. Molio ar priemolio žemėje- smėlio pagrindas;
4. tranšėjų kasimas vertikaliomis sienelėmis be tvirtinimo leidžiamas:
 - Piltame grunte iki 1,0 m gylio;
 - Priesmėliuose iki 1,25m gylio;
 - Molyje iki 1,5m gylio;
5. Mechanizuotai tranšėjų kasimas kabelių apsaugos zonoje leidžiamas:
 - Vienakaušiais ekskavatoriais iki 50% esamo kabelio gylio ir 1,0m atstumu nuo esamo kabelio ašies;
 - Daugiakaušiais ekskavatoriais 1,0-1,5m atstumu nuo esamo kabelio;
 - Klojant kabelį netranšėjiniu būdu -1,5m atstumu nuo esamo kabelio;
6. Kabeliai atkasami be smūgių, rankiniu būdu;
7. Leidžiami nuokrypiai nuo projektinės dugno altitudės:
 - Kasant vienakaušiais ekskavatoriais +15cm;
 - Kasant tranšėjiniiais ekskavatoriais +10cm.

Statinio projekto aplinkos apsaugos dalis

Klojant KL ir statant RKŠ šių technologinių procesų nelydi jokios atliekos, oro ir grunto tarša, bei kiti veiksniai, kenksmingi žmonių sveikatai ir aplinkai.

Atliekant KL klojimo darbus, medžiai ir želdiniai nebus pažeisti.

Baigus elektros statybos montavimo darbus turi būti pilnai atstatyta teritorijos aplinka ir gerbūvis, gatvių ir šaligatvių dangos.

DOKUMENTO ŽYMUO	LAPAS	LAPŲ	LAIDA
AT-22S-2015-TDP-ER-07(7)-AR	7	8	0

Montavimas, išbandymas ir derinimas

Montavimo ir derinimo darbus gali atlikti organizacijos turinčios Lietuvos Respublikos Aplinkos ministerijos kvalifikacijos atestatą ir Lietuvos Respublikos Energetikos valstybinės inspekcijos prie Ūkio ministerijos leidimą, kvalifikuotą personalą, reikiamą saugią montavimo ir derinimo darbams įrangą, šiems darbams atlikti. Visi projekte numatyti prietaisai, įrengimai, elektros aparatūra, elektros skydai, kabeliai, montažinės medžiagos ir gaminiai turi būti pažymėti CE žymėjimu, patvirtinančiu jų atitikti „Elektrotechnikų gaminių saugos techninio Reglamento“ reikalavimams, turėti atitikties deklaraciją arba sertifikuoti Lietuvoje. Jie turi būti montuojami, išbandomi ir suderinami pagal jų gamintojų standartus arba technines sąlygas.

Saugaus darbo užtikrinimas

Atliekant statybos, montavimo ir derinimo darbus reikia griežtai laikytis:

- Lietuvos Respublikos darbuotojų saugos ir sveikatos įstatymu;
- Darboviečių įrengimo statybvietėse nuostatais;
- Saugos ir sveikatos taisyklėmis statyboje;
- Lietuvos Respublikos statybos įstatymu;
- Statybos techniniu reglamentu „Statybos darbai“
- „Elektros įrenginių eksploatavimo saugos taisyklės“

Personalo saugumo užtikrinimui naudoti šias pagrindines priemones:


- Atitinkamų apsaugos priemonių naudojimas;
- Atitinkamų atstumų iki įtampą turinčių srovinių dalių laikymasis;
- Darbo vietų aptvėrimas;
- Elektros įrenginių korpusų įžeminimas;
- Plakatai, užrašai, įspėjamoji signalizacija;
- Organizacinės priemonės pagal saugos taisykles eksploatuojant elektros įrenginius ir pagal vietines instrukcijas.

DOKUMENTO ŽYMUO	LAPAS	LAPŲ	LAIDA
AT-22S-2015-TDP-ER-07(7)-AR	8	8	0

TECHNINĖS SPECIFIKACIJOS

1.1 VAMZDIS RYŠIŲ KABELIŲ SISTEMAI SKIRTAS KLOTI ŽEMĖJE UŽDARU ARBA ATVIRU BŪDU

Eil. Nr.	Techniniai parametrai ir reikalavimai	Dydis, sąlyga
1.	Standartai	LST EN 61386-24
2.	Produkto sertifikavimas turi būti atliktas Europoje esančioje nepriklausomoje organizacijoje, kuri yra akredituota produktų sertifikavimo srityje.	Pateikti sertifikatą
3.	Medžiaga	HDPE
4.	Vamzdžio išorinė sienelė	Lygi
5.	Vamzdžio vidinė sienelė	Lygi
6.	Vamzdžių gabaritiniai matmenys (išorinis vamzdžio skersmuo, mm)	110;
7.	Atsparumas gniuždymui (angl. Resistance to compression) pagal LST EN 61386-24 standartą	≥1250N;
8.	Atsparumas smūgiams (angl. Resistance to impact) pagal LST EN 61386-24 standartą	Normalus (angl. N- normal);
9.	Su įmova viename vamzdžio gale	Taip

0	2025	Statybos leidimui, konkursui		
Laida	Išleidimo data	Laidos statusas. Keitimo priežastis (jei taikoma)		
KVAL. PATV. DOK. NR.	 Žirmūnų g.139-321, Vilnius Tel.: (8~5) 272 83 34		STATINIO PROJEKTO PAVADINIMAS H. Manto g. atkarpos nuo sankryžos su Parko g. iki sankryžos su Panevėžio g. kapitalinio remonto ir lietaus nuotekų tinklų statybos bei rekonstravimo, Klaipėdos m. sav., projektas	
30394	PV	Rimvydas Juodka	STATINIO NR. IR PAVADINIMAS, DOKUMENTO PAVADINIMAS	LAIDA
38264	PDV	Asterijus Frolovas	00-Gatvės	0
			TECHNINĖS SPECIFIKACIJOS	
KALBOS TRUMP.	STATYTOJAS		DOKUMENTO ŽYMUO	LAPAS
LT	KLAIPĖDOS MIESTO SAVIVALDYBĖS ADMINISTRACIJA		AT-22S-2015-TDP-ER-07(7)-TS	LAPŲ
			1	5

Eil. Nr.	Techniniai parametrai ir reikalavimai	Dydis, sąlyga
10.	Ant vamzdžio išorinės sienelės turi būti nurodoma	Žymėjimas: <ul style="list-style-type: none"> • Gamintojas; • Standartas; • Atsparumas gniuždymui (≥ 1250 N); • Atsparumas smūgiams; • Vamzdžio nominalus diametras; • Žaliava iš kurios pagamintas kabelio apsauginis vamzdis
11.	Darbo temperatūra	$-20 \div +60$ °C
12.	Tarnavimo laikas	≥ 40 metai
13.	Garantinis laikas	≥ 5 metai

1.2 Sudėtiniai kabelių apsaugojimo vamzdžiai

Eil. Nr.	Techniniai parametrai ir reikalavimai	Dydis, sąlyga
1.	Standartai	LST EN 61386-24
2.	Produkto sertifikavimas turi būti atliktas Europoje esančioje nepriklausomoje organizacijoje, kuri yra akredituota produktų sertifikavimo srityje.	Pateikti sertifikatą
3.	Medžiaga	PE
4.	Vamzdžio išorinė sienelė	Lygi
5.	Vamzdžio vidinė sienelė	Lygi
6.	Vamzdžių gabaritiniai matmenys (išorinis vamzdžio skersmuo, mm)	110;
7.	Atsparumas gniuždymui (angl. Resistance to compression) pagal LST EN 61386-24 standartą	≥ 750 N;

DOKUMENTO ŽYMUO	LAPAS	LAPŲ	LAIDA
AT-22S-2015-TDP-ER-07(7)-TS	2	5	0

Eil. Nr.	Techniniai parametrai ir reikalavimai	Dydis, sąlyga
8.	Atsparumas smūgiams (angl. Resistance to impact) pagal LST EN 61386-24 standartą	Normalus (angl. N- normal);
9.	Su įmova viename vamzdžio gale	Taip
10.	Ant vamzdžio išorinės sienelės turi būti nurodoma	Žymėjimas: <ul style="list-style-type: none"> • Gamintojas; • Standartas; • Atsparumas gniuždymui (≥ 750 N); • Atsparumas smūgiams; • Vamzdžio nominalus diametras; • Žaliava iš kurios pagamintas kabelio apsauginis vamzdis
11.	Darbo temperatūra	$-20 \div +60$ °C
12.	Tarnavimo laikas	≥ 40 metai
13.	Garantinis laikas	≥ 5 metai

1.3 LIUKAS ŠULINIUI MTT-S

Eil. Nr.	Techniniai parametrai ir reikalavimai	Dydis, sąlyga
1.	Liuko korpusas	Ketinis žiedas ir dangtis
2.	Medžiaga	Ketus (nemažesnis kaip PK-10)
3.	Viršutinis dangtis su reljefinių piešiniu	MTT
4.	MTT liuko apkrova	12,5t
5.	Dangčio masė	80,0kg
6.	Išmatavimai	600mm x110mm
7.	Visa masė	173kg

DOKUMENTO ŽYMUO	LAPAS	LAPŲ	LAIDA
AT-22S-2015-TDP-ER-07(7)-TS	3	5	0

1.4 G/B ŽIEDAI

Eil. Nr.	Techniniai parametrai ir reikalavimai	Dydis, sąlyga
1.	Skylė diametras	Ø615mm
2.	Išorinis diametras	Ø860mm
3.	Maks.apkrova	12,500kg

1.5 G/B PERDENGIMO PLOKŠTĖ

Eil. Nr.	Techniniai parametrai ir reikalavimai	Dydis, sąlyga
1.	Išmatavimai; mm	1295x1250x120
2.	Apkrovai; t	12,5

1.6 KABELIŲ SIGNALINĖS JUOSTOS.

Eil. Nr.	Techniniai parametrai ir reikalavimai	Dydis, sąlyga
1.	Standartas	ISO 6383-2
2.	Pateikti	Gamintojo atitikties deklaraciją
3.	Juostos medžiaga	LDPE polietilenas
4.	Spalva	Geltona
5.	Skirta naudoti	Žemėje, atspari šarmams
6.	Aplinkos temperatūra	- 35 ... +35 °C
7.	Pakavimo kiekis	≥ 50 m
8.	Juostos storis	≥ 0,05 mm
9.	Juostos plotis	Nustatomas užsakant: <ul style="list-style-type: none"> Vienai kabelių linijai 100 mm; Dviems kabelių linijoms 310 mm;
10.	Ant juostos turi būti juodos spalvos užrašas:	„Kabelis” Teksto šriftas „Arial“.

DOKUMENTO ŽYMUO	LAPAS	LAPŲ	LAIDA
AT-22S-2015-TDP-ER-07(7)-TS	4	5	0

		Šrifto dydis: <ul style="list-style-type: none"> • 100 mm pločio juostai : 80 mm; • 310 mm juostai 290 mm. Atstumas nuo kraštinių iki užrašo ne mažesnis kaip 10 mm.
11.	Tarnavimo laikas	≥ 40 metai
12.	Garantinis laikas	≥ 5 metai
13.	Plėšiamasis stipris (Elmendorf Tear Resistance ISO 6383-2:1983 Elmendorf method).	Išilgine kryptimi >750 mN; Skersine kryptimi >6000 mN;
14.	Tempiamasis stipris / Tensile strength (ISO 527 Part 1, 3)	Išilgine kryptimi >16 MPa; Skersine kryptimi >16 MPa;

DOKUMENTO ŽYMUO	LAPAS	LAPŲ	LAIDA
	5	5	0

AT-22S-2015-TDP-ER-07(7)-TS

KIEKIŲ ŽINIARAŠTIS

Eil. Nr.	Pavadinimas ir techninės charakteristikos	Žymėjimas	Mato vnt.	Kiekis	Papildomi duomenys
AB "Telia Lietuva" Montavimo darbai					
1	Išpildomoji geodezinė notrauka		m	734	
2	Tranšėjos kasimas ir užpylimas kabeliams(viso):		m	734	
	a) rankiniu būdu 20%;		m	147	
	b) mechanizuotu būdu 80%;		m	587	
3	d 110mm vamzdžio paklojimas tranšėjoje		m	614	
4	d 110mm remontinio vamzdžio paklojimas tranšėjoje		m	120	
5	Signalinės juostos montavimas		m	734	
6	G/B žiedų montavimas		kompl.	15	
7	Sunkaus tipo liuko montavimas		vnt.	15	
8	Perdengimo plokštės montavimas		vnt.	15	
9	KL šurfavimas		vnt.	30	
10	Šulinio atkasimas		m ³	15	
11	Įvado šulinyje įrengimas		vnt	30	
12	Šulinio hermetizavimas		vnt	30	
13	Grunto išlyginimas		m ²	367	
14	Grunto tankinimas		m ³	257	
Eil. Nr.	Pavadinimas ir techninės charakteristikos	Žymėjimas	Mato vnt.	Kiekis	Papildomi duomenys
AB "Telija Lietuva" Medžiagos					
1	Atviru būdu žemėje klojami kabelių apsaugos vamzdžiai 1xØ110mm	110mm	m	614	TS 1.2
2	Atviru būdu žemėje klojami kabelių remontiniai apsaugos vamzdžiai 1xØ110mm	110mm	m	120	TS 1.1
3	Signalinė juosta 100mm	100mm	m	734	TS 1.6
4	Sunkaus tipo liukas	MTT-S	vnt.	15	TS 1.3

0	2025	Statybos leidimui, konkursui			
Laida	Išleidimo data	Laidos statusas. Keitimo priežastis (jei taikoma)			
KVAL. PATV. DOK. NR.	 Žirmūnų g. 139-321, Vilnius Tel.: (8~5) 272 83 34		STATINIO PROJEKTO PAVADINIMAS H. Manto g. atkarpos nuo sankryžos su Parko g. iki sankryžos su Panevėžio g. kapitalinio remonto ir lietaus nuotekų tinklų statybos bei rekonstravimo, Klaipėdos m. sav., projektas		
30394	PV	Rimvydas Juodka		STATINIO NR. IR PAVADINIMAS, DOKUMENTO PAVADINIMAS	LAIDA
38264	PDV	Asterijus Frolovas		00-Gatvės Kiekių žiniaraštis	0
KALBOS TRUMP.	STATYTOJAS		DOKUMENTO ŽYMUO		LAPAS
LT	KLAIPĖDOS MIESTO SAVIVALDYBĖ		AT-22S-2015-TDP-ER-07(7)-SZ		LAPŲ 1 2

Eil. Nr.	Pavadinimas ir techninės charakteristikos	Žymėjimas	Mato vnt.	Kiekis	Papildomi duomenys
5	Perdengimo plokštė	Tipas tikslinamas rangos metu	vnt.	15	TS 1.5
6	G/B žiedai		kompl.	15	TS 1.4

DOKUMENTO ŽYMUO AT-22S-2015-TDP-ER-07(1)-SZ	LAPAS	LAPŲ	LAIDA
	2	2	0

PRIEDAI

PATVIRTINTA
Klaipėdos miesto savivaldybės administracijos direktoriaus
2023 m. d. įsakymu Nr.

STATINIO PROJEKTAVIMO UŽDUOTIS (TECHNINĖ UŽDUOTIS)

I. BENDRA INFORMACIJA

1. STATYTOJAS (UŽSAKOVAS)	Klaipėdos miesto savivaldybė, j. a. k. 111100775, Liepų g. 11, 91502 Klaipėda. Kontaktinis asmuo: Transporto skyriaus vyriausiasis specialistas Vidmantas Paliakas, tel. 8 46 31 37 65, el. p.vidmantas.paliakas@klaipeda.lt
2. STATINIO (OBJEKTO) PAVADINIMAS	Eismo valdymo sistemos modernizavimas Smiltelės g., Taikos pr., Tiltų g., H. Manto g. ir Liepojos g.
3. PROJEKTO PAVADINIMAS	Projekto pavadinimas nustatomas vadovaujantis STR 1.04.04:2017 „Statinio projektavimas, projekto ekspertizė“
4. STATINIO ADRESAS	KLAIPĖDOS MIESTAS, GATVIŲ ATKARPA SMILTELĖS G., TAIKOS PR., TILTŲ G. , H. MANTO G. IR LIEPOJOS G.
5. NAUDOJIMO PASKIRTIS	Susisiekimo komunikacijos; pogrupis: keliai, gatvės
6. STATINIO APIBŪDINIMAS ESAMA PADĖTIS, NAUJI POREIKIAI	<p>Suprojektuoti naujas šviesoforais reguliuojamas sankryžas, šviesoforinių sankryžų ir pėsčiųjų perėjų rekonstravimą arba kapitalinį remontą pagal žemiau nurodytą sąrašą.</p> <p>Ruošiant esančių sankryžų ir pėsčiųjų perėjų rekonstrukciją, atsižvelgti į galiojančius teisinius aktus. Visų sankryžų valdikliai privalės būti valdomi Klaipėdos miesto naudojamoje vieningo šviesoforų valdymo sistemoje (Omnia) bei VTP sistemoje Smart Prio, leidžiančią sujungti skirtingų gamintojų valdymo įrangą į vieną naudotojo prieigą, bei viešojo transporto prioritetų sistemą, leisiančią suteikti pirmenybę viešajam transportui kertant šviesoforines sankryžas. Užtikrinti eismo organizavimą išmanaus koordinavimo principu Taikos pr., atnaujinti eismo organizavimo planus kiekvienoje tvarkomoje sankryžoje ir pėsčiųjų perėjoje. Numatyti srautų detekcijos sistemą, dviratininkų ar (pagal poreikį) dviratininkų / pėsčiųjų šviesoforus , VT skirtus šviesoforus, pėsčiųjų mygtukus, laiko apskaitą bei kitas reikalingas eismo reguliavimo ir saugumo priemones. Projektus projektavimo eigoje suderinti su Klaipėdos miesto savivaldybės administracija ir su šviesoforus ir gatvių apšvietimą Klaipėdos mieste eksploatuojančią įmonę. Numatyti vertikalų ženklumą bei horizontalų ženklumą.</p> <p>Projektuojamos naujos šviesoforinės sankryžos Taikos pr.:</p> <ul style="list-style-type: none">- Taikos pr.–Naujakiemio g.–Raudonės g.;- Taikos pr.–Debreceno g.–Naikupės g. <p>Projektuojamos šviesoforinės sankryžos ir pėsčiųjų perėjos:</p> <ul style="list-style-type: none">- Smiltelės g.–Vingio g.;- Smiltelės g.–I. Simonaitytės g.;- perėja Smiltelės g. prie Varpų g.;- Smiltelės g.–Reikjaviko g.;

	<ul style="list-style-type: none"> - Taikos pr.–Smiltelės g.; - perėja ties Pietine g.; - perėja ties Žardės ir Alksnynės st.; - perėja ties N. Turgaus st.; - perėja ties Sveikatos priežiūros centro st.; - perėja ties Pempininkų st.; - perėja ties Žvejų rūmais; - perėja ties Baltijos st.; - Taikos pr.–Dubysos g.; - Taikos pr.–Agluonos g.–Kauno g.; - Perėja ties Taikos pr.–Bijūnų g.; - Taikos pr.–Rūtų g.–Paryžiaus Komunos g.; - Taikos pr.–Sausio 15-osios g.; - perėja ties PC „Saturnas“; - H. Manto g.–Danės g.; - H. Manto g.–Liepų g.; - H. Manto g.–S. Daukanto g.; - H. Manto g.–J. Janonio g.; - H. Manto g.–Parko g.–Universiteto al.; - H. Manto g.–Liepojos g.–Šiaurės pr.; - perėja ties Kretingos g. <p>Projektuojamos kapitališkai remontuojamos sankryžos:</p> <ul style="list-style-type: none"> - Taikos pr.–Kūlių Vartų g.–Galinio Pylimo g. <p>Minėtose gatvių atkarpose susisiekimas dviračiais yra nepatogus, vietomis nesaugus, nėra nutiesti atskiri dviračių takai. Yra tik esamas senas pėsčiųjų takas, kurio danga nėra lygi, plytelės iškrypusios.</p>
7. STATINIO PROJEKTO RENGIMO ETAPAS	Techninis darbo projektas
8. STATINIO KATEGORIJA	Ypatingas statinys
9. STATYBOS RŪŠIS	Rekonstravimas, kapitalinis remontas, paprastasis remontas (tikslinti projektavimo metu)

II. PROJEKTAVIMO PASLAUGŲ APIMTIS, TRUKMĖ IR STATYTOJO (UŽSAKOVO) PATEIKIAMAI DUOMENYS

10. PROJEKTAVIMO PASLAUGŲ APIMTIS	<p>Projektavimo darbų apimtis:</p> <ol style="list-style-type: none"> 1. Tyrinėjimai: <ul style="list-style-type: none"> - topografinių (geodezinių) tyrinėjimo dokumentų parengimas. - inžineriniai geologiniai. - kelio (gatvės) pagrindo sluoksnių ir kelio (gatvės) dangos konstrukcijos sluoksnių tyrimai. 2. Projektinių sprendinių pristatymas: <ul style="list-style-type: none"> - pirmas – pagrindinės idėjos (konceptijos) pristatymas statytojui; - antras – galutinių principinių (su gretimybėmis) sprendinių pristatymas užsakovui patvirtinti. 3. Apskaičiuoti poreikius ir gauti inžinerinius tinklus eksploatuojančių organizacijų sąlygas statybai ir iškėlimui ar perkėlimui iš užstatymo zonos (jei yra poreikis šiai statybos rūšiai).
-----------------------------------	---

	<p>4. Privaloma išsiimti AB „ESO“ prisijungimo sąlygas ir paaiškėjus, kad būtina parengti esamų ESO inžinerinių tinklų iškėlimo/apsaugojimo/rekonstravimo projektą, tai būtina realizuoti viso rengiamo Projekto apimtyje. Pateikti ESO dalies projektą ir atliekamų darbų sąmatą.</p> <p>5. Techninio darbo projekto (toliau – Projektas) parengimas. Projekto apimtis ir detalumas turi būti pakankamas užsakovo sumanymui suprasti, statinio statybos skaičiuojamajai kainai nustatyti, statybą leidžiančiam dokumentui, rangos darbams pirkti. Bendruoju atveju projekto sudedamosios dalys išdėstytos STR 1.04.04:2017 „Statinio projektavimas“, tačiau Projekto sudedamosios dalys nustatomos atsižvelgus į bendrą projektuojamos rekonstrukcijos specifiką.</p> <p>6. Visuose ruožuose suprojektuoti apšvietimo tinklus (abejose gatvės pusėse) pagal UAB „Klaipėdos paslaugos“ išduotas sąlygas.</p> <p>7. Įvertinti galimybes įrengti papildomas eismo juostas Taikos pr. atkarpoje tarp Kauno g. ir Paryžiaus Komunos g. sankryžų, kad prie viešojo transporto eismo juostų liktų po 2 eismo juostas automobiliams.</p> <p>8. Esant galimybei (gavus AB „ESO“ prisijungimo sąlygas ir paaiškėjus kad nėra reikalinga AB „ESO“ transformatorinės rekonstravimas) numatyti ir suprojektuoti vietas elektrinių autobusų baterijų įkrovimo galutinėse autobusų stotelėse: Jūrininkų pr., Klaipėdos universitetinės ligoninės automobilių stovėjimo aikštelėje ir šalia Turgaus autobusų stotelės.</p> <p>9. Visose gatvių atkarpose (abejose pusėse) suprojektuoti pėsčiųjų ir dviračių takus, sklandus jų sujungimas su projektuojamomis sankryžomis. Esamus naujai įrengtus takus (pėsčiųjų-dviračių) įvertinti sprendiniuose.</p> <p>10. Atlikus gatvių (kelio) pagrindų sluoksnių ir dangos konstrukcijų tyrimus, įvertinti ir suprojektuoti sankryžų ribose (tiksliai darbų zona bus apsprendžiama pristačius projektinius susisiekimo dalies sprendinius) kelio (gatvės) konstrukciją, esant galimybei projektuoti tik viršutinę asfalto dangą. Esant poreikiui (atsižvelgiant į kitus priimamus sprendinius) kelio (gatvės) konstrukcija projektuojama ir ne tik sankryžų ribose.</p> <p>11. Projektą parengti taip, kad būtų galima įgyvendinti atskirais, vienas nuo kito nepriklausančiais, etapais:</p> <p>I – Smiltelės g. (neapimant Taiko pr. sankryžos); II – Taikos pr. (Nuo Smiltelės g. iki Statybininkų pr.) III – Taikos pr. (Nuo Statybininkų pr. iki Baltijos pr.); IV – Taikos pr. (Nuo Baltijos pr. iki Sausio 15-osios g., apimant Sausio 15-osios g. sankryžą); V – Taikos pr. (Nuo Sausio 15-osios g. sankryžos iki Kūlių Vartų g.); VI – Manto g. (Nuo Atgimimo aikštės iki Parko g., įskaitant Parko g. sankryžą); VII – Manto g.–Liepojos g. (Nuo Parko g. iki Panevėžio g.).</p> <p>Rengiant esamų želdinių vertinimą, atsižvelgti (pagal galiojančio teisės akto dokumento redakciją):</p>
--	---

1. Želdinių apsaugos projektiniai sprendiniai rengiami pagal Želdinių apsaugos, vykdant statybos darbus, taisyklės.
2. Statinio projekte nurodoma želdinių, esančių projektuojamos gatvės raudonosiose linijose, būklė (vadovaujantis Želdinių atkuriamosios vertės įkainių, patvirtintų Lietuvos Respublikos aplinkos ministro 2008 m. birželio 26 d. įsakymu Nr. D1-343, 2 priedu „Želdinių būklė“), medžio ar krūmo rūšis, medžio diametras, jų kiekis, krūmų, vejų ir gėlynų plotas, apsaugos priemonės.
3. Želdinių atkuriamosios vertės įkainių patvirtinimas: želdinių atkuriamosios vertės įkainiai nustatyti: medžio kamieno skersmens centimetru, krūmo, krūmokšnio, puskrūmio, lianos vieneto, kvadratinio vejų ir gėlyno metro, vadovaujantis Želdinių atkuriamosios vertės nustatymo metodika, patvirtinta Lietuvos Respublikos aplinkos ministro 2008 m. sausio 31 d. įsakymu Nr. D1-94 „Dėl Želdinių atkuriamosios vertės nustatymo metodikos patvirtinimo“.

Projekto sprendiniai:

1. Projekte numatyti ir suprojektuoti atskira bendro projekto dalimi:
 - 1.1. kabelinės ir ryšių kanalizacijos su šuliniais susikirtimo taškuose išdėstymą;
 - 1.2. ryšių ir jėgos kabelių ir linijų išdėstymą;
 - 1.3. šviesoforų valdiklių, transporto ir pėsčiųjų šviesoforų išdėstymą;
 - 1.4. sensorinius pultelius pėstiesiems, vaizdo ar radarinę kombinuotą detekciją, garsinę signalizaciją ir laiko atskaitą pėstiesiems;
 - 1.5. kelio ženklų išdėstymą (nurodant demontuojamus ir naujai įrengiamus);
 - 1.6. eismo juostų ir pėsčiųjų perėjų krypčių žymėjimą (horizontalų ženklinį plastiką);
 - 1.7. pėsčiųjų perėjų kryptinį apšvietimą ant naujai įrengiamų atramų;
 - 1.8. šviesoforų montavimui suprojektuoti cinkuotas ir dažytas pasukamas pagal poreikį gembines ir cinkuotas ir dažytas paprastąsias atramas, įmontuojamas į specialų pamatą. Kabeliai turi būti sujungiami atramų viduje.
2. Pateikti leidžiamų signalų sekas, suskaičiuotą konfliktuojančių signalinių grupių saugos laikų matricą, valdiklio įsijungimo ir išsijungimo sekas, sankryžos valdymo lygmenis (lokalinis naudojant transporto detektorius informaciją, koordinuotai visoje Taikos pr. atkarpoje, galimas fazių sekas, fazių perėjimus, perėjimų logiką ar (jei reikia) logikos rinkinius, pagal sankryžos apkrovimą ryte, dieną, vakare, naktį sukurtus fiksuotų signalinių grupių laikų planus, bei tų planų persijungimo laikus, pageidaujamą valdiklio reakciją į įprastus gedimus (jutiklio gedimas, šviesos šaltinių perdegimas signalinėse grupėse ir pan.). Parenkant projektinius sprendinius bei apskaičiuojant eismo valdymo algoritmus atsižvelgti į aplinkosauginius kriterijus. Numatyti išmanųjį koordinavimą, siekiant užtikrinti sklandų

	<p>pėsčiųjų, viešojo bei individualaus transporto judėjimą, maksimaliai sumažinti automobilių sustojimus ir laukimus prie šviesoforų, taip mažinant aplinkos užterštumą išmetamosiomis dujomis.</p> <p>3. Kairiesiems posūkiams, pagal galimybes, numatyti atskiras šviesoforais reguliuojamas juostas, bei transporto srauto detektavimą.</p> <p>4. Rekonstruojamų šviesoforinių sankryžų signalų planai turi būti koordinuoti su visais projektuojamais šviesoforiniais įrenginiais su bet kokia pasirinkta programa. Koordinuojamų signalų grupes, signalų plano ciklo trukmę bei laiko poslinkius koordinavimui nurodo projektuotojas.</p> <p>5. Šviesoforų valdiklio spinta turi būti polisterinė arba metalinė, apsaugota nuo korozijos ir vandalizmo, montuojama ant gamintojo pamato (jei tokį gamintojas turi). Duomenys valdiklyje, nuo kurių priklauso eismo saugumas, turi būti apsaugoti nuo nepageidaujamų pakeitimų, rankinio valdymo pultelis turi būti prieinamas tik atrakinus užraktą. Valdymo spintos atidarymas turi būti fiksuojamas stebėjimo centre naudojant monitoringo aplikacija.</p> <p>6. Valdiklis turi atitikti elektroaugos, apsaugos nuo radijo trukdžių ir viršįtampių (žaibo), elektromagnetinio suderinamumo, bei saugumo aplinkai reikalavimus, keliamus tokiai įrangai pagal LST EN12675, LST EN 50556, IEC61508 standartus. Valdiklio saugumo architektūra: 2 procesorių, iš kurių vienas veikia kaip kito procesoriaus prižiūrėtojas. Valdiklio darbinė temperatūra -40-+80 C. Valdiklis turi turėti nepriklausomų įstaigų išduotus sertifikatus ir testavimo ataskaitas patvirtinančias atitiktį LST EN 50556 „Signalinės kelių eismo sistemos“ 6.3.5, 6.3.6, 6.3.7 ir 6.7 punktų normoms, IEC61508 (ne mažiau SIL III) standarto normoms ir gamintojo deklaraciją su bandymų ataskaitomis.</p> <p>7. Valdiklis privalo dirbti su RSMP protokolu. Valdiklyje integruota (ar papildoma) programinė įranga leidžia:</p> <ul style="list-style-type: none"> - automatiškai optimizuoti šviesoforinio ciklo ilgį pagal eismo srautų pokytį sankryžoje; - užtikrinti srautų koordinavimą optimizavimą realiu laiku abejomis kryptimis; - automatiškai aktyvuoti iš anksto paruoštus eismo valdymo planus sankryžai ar kelioms sankryžoms bendrai, pagal: <ol style="list-style-type: none"> a) iš anksto paruoštą valandinį / dienos / savaitės grafiką; b) atsižvelgiant į detektorių duomenis. - privalo suteikti viešojo transporto prioritetą autobusams, išnaudojant esamą Klaipėdos miesto autobusų lokalizacijos sistemą, kurioje pateikiama informacija apie viešojo transporto priemonių judėjimą (koordinates, vėlavimo požymį ir pan.) bei prioritetą specialioms tarnyboms. <p>8. Valdiklis turi turėti pritemdymo nakties metu (dimming) funkciją, diagnozuoti ir pranešti apie valdiklio veikimo sutrikimus (klaidas) vidiniame liečiamame displėjuje. Siekiant užtikrinti kokybišką veikimo diagnostiką, istorinių duomenų peržiūrą, bei informacijos pateikimą suinteresuotoms institucijoms (kelių policijai), valdiklis privalo kaupti informaciją apie eismo</p>
--	---

	<p>programos veikimą sekundžių tikslumu 24 val. per parą, ne mažiau kaip 1 mėnesį. Užtikrinti eismo srautų duomenų rinkimą visą parą, gedimų ir klaidų saugojimą valdiklyje ne mažiau kaip vieną mėnesį.</p> <p>9. Valdiklis turi dirbti su indukciniais, vaizdo, radariniais ir magnetiniais ar kombinuotais davikliais.</p> <p>10. Šviesoforinė įranga turi būti stebima ir valdoma nuotoliniu būdu:</p> <p>10.1. naudojama atvira standartinė TCP/IP komunikacija ir WEB technologija, pritaikyta standartinėms Internet Explorer, Mozilla, Chrome naršyklėms, Galimas prisijungimas iš vietinio arba nutolusio darbo kompiuterio, naudojant prisijungimo slaptažodžius, priskirtus skirtingiems vartotojams, pagal jų darbo atsakomybes bei funkcijas;</p> <p>10.2. sistema įgalina keisti eismo valdymo strategijas nuo fiksuoto laiko, eismo planų generavimo iki pilnai adaptyvaus valdymo, taip pat naudoti skirtingas eismo valdymo strategijas skirtingose miesto zonose vienu metu, nekeičiant pačios eismo valdymo sistemos bei nemodifikuojant jos architektūros;</p> <p>10.3. privalo būti sudarytos VTP eismo valdymo programos suteikiančios viešajam transportui prioritetą. Ryšiui su valdymo įranga turi būti naudojamas saugus judrusis (mobilusis) ryšys per modemą, pritaikytą SIM kortelėms, nemokama programinė įranga ar standartinės interneto naršyklės, apsaugotos nuo nelegalaus įsibrovimo slaptažodžiais bei vartotoju prieigos skirtingais lygiais bei naudojant virtualų privatų tinklą (VPN);</p> <p>10.4. transporto priemonės detektavimui sistema panaudoja virtualius detektorius, kurių konfigūracija turi būti nesudėtingai nuotoliniu būdu keičiama sistemos operatoriaus. Fizinį VTPS sistemos jutiklių montavimas nenumatomas;</p> <p>10.5. komunikacijai tarp sistemos aplikacijos ir valdiklio naudoti atvirą, standartinę TCP/IP komunikacijos protokolą;</p> <p>10.6. VTP sistema (VTPS) fiksuoja viešojo transporto priemonę bei perduoda prioriteto užklausimą į šviesoforų valdiklį, kuriame jis apdorojamas ir įtraukiamas į eismo valdymo algoritmą;</p> <p>10.7. naudotojas gali sekti bei koreguoti prioritetų sistemos veikimą bei peržvelgti statistinę informaciją naudodamasis sistemos grafine sąsaja.</p> <p>10.8. VTP gali būti išplečiama neribotam kiekiui sankryžų bei transporto priemonių, nekeičiant sistemos bei nemodifikuojant jos architektūros.</p> <p>10.9. VTPS privalo veikti su viešojo transporto priemonėmis, kurios visos Klaipėdoje turi borto kompiuterius su GPS lokalizavimo sistema.</p> <p>11. Šviesoforų valdiklis privalo turėti galimybę automatinio būdu nustatyti minimalius kiekvienos spalvos LED signalo (raudona, geltona, žaliai) galingumus signalinėje grupėje dienos režime bei pritemimo (dimming) režime. Valdiklis turi pastoviai matuoti (kontroliuoti) realaus galingumo atitikimą nustatytais reikšmėmis. Esant raudonos, geltonos arba žalios LED signalo gedimui, valdiklis turi identifikuoti klaidą ir išsiųsti pranešimą į naudotojo kompiuterį. Efektyviam aptarnavimui užtikrinti,</p>
--	---

	<p>valdiklis privalo dirbti su 230V ir 42V tipo šviesoforais, nekeičiant valdiklio signalinių grupių valdymo bloką.</p> <p>12. Transporto eismo valdymui naudoti spalvoto stiklo šviesos diodų modulius 42V arba 230V standarto su pritemimo funkcija (dimming) 300 mm, pėsčiųjų eismo valdymui naudoti spalvoto stiklo šviesos diodų modulius 42V arba 230V standarto su pritemimo funkcija (dimming) 200 mm. Maksimali vieno šviesos šaltinio modulio galia, veikiant normaliu režimu, turi būti ne daugiau kaip 12 W.</p> <p>13. Šviesoforų iliuzinio efekto (PHANTOM) klasė turi būti ne mažesnė kaip 5. Darbinė temperatūra: 30–+60 C. Šviesoforai turi turėti nepriklausomų įstaigų išduotus sertifikatus ir bandymų atskaitas, patvirtinančius atitiktį standarto LST EN 50556 „Signalinės kelių eismo sistemos“ arba jiems lygiaverčius dokumentus ir gamintojo deklaraciją.</p> <p>14. Gatvės ribose, salelėse ar (ir) skiriamajoje juostoje esančias atramas ir stulpelius aptverti apsauginiais aptvėrimais su III klasės šviesą atspindinčiais elementais.</p> <p>15. Suprojektuoti pėsčiųjų perėjas, pritaikytas žmonėms su negalia pagal STR 2.03.01:2019 „Statinių prieinamumas“. Reikalavimai žmonėms su negalia“.</p> <p>16. Numatyti vaizdo stebėjimo sistemos įrengimą visuose šviesoforiniuose postuose. Vaizdo stebėjimas perduodamas į centrinę dispečerinę. Vaizdo stebėjimui naudojamas 360° valdomos skaitmeninės kameros, vaizdo įrašymui naudojamas įrašymo įrenginys vaizdo įrašus saugo ne mažiau nei 14 d. Kameros išdėstymo vieta ir techniniai įgyvendinimo sprendiniai suderinami projektavimo metu.</p> <p>17. Esant poreikiui suprojektuoti elektros energijos tiekimo liniją ir apskaitos spintos vietą pagal AB „Energijos skirstymo operatorius“ išduotas technines sąlygas.</p> <p>18. Projektuojant vadovautis Kelių šviesoforų įrengimo taisyklėmis, patvirtintomis Lietuvos Respublikos susisiekimo ministro 2012-01-31 įsakymu Nr. 3-81.</p> <p>19. Visuose šviesoforų postuose atlikti eismo srautų matavimus. Eismo tyrimo metu turi būti vertinama: eismo intensyvumas ir jo sudėtis; eismo srautų pasiskirstymas sankryžose; viešasis transportas – tvarkaraščiai bei maršrutai; automobilių statymas; šviesoforų signalų duomenys; eismo duomenys turi būti surinkti tipinę darbo dieną rytinio ir vakarinio piko ir dienos metu, suskirstyti 15 minučių intervalais. Atlikti eismo srautų modeliavimą pateiktų ir surinktų duomenų pagrindu. Išanalizavus eismo srautų modeliavimą, surinktų duomenų pagrindu, atlikti eismo kokybės vertinimą, pasiūlyti optimalias ir efektyvias priemones tokiam tikslui pasiekti. Įvertinti transporto srautų persiskirstymą rekonstravus sankryžas, pateikti eismo srautų modeliavimo rezultatus. Suformuoti modeliavimo ataskaitą, kurioje būtų įvertinta būsima (projektinė) situacija, nustatytas eismo kokybės lygis. Turi būti pateikta vaizdo medžiaga, kurioje būtų matoma reprezentatyvi realaus eismo modeliavimo eiga po projektinių pasiūlymų, rekonstrukcijos įgyvendinimo. Užsakovui patvirtinus optimaliausią variantą, atlikti eismo dalies</p>
--	--

projektavimą.

Reikalavimai eismo laidumo skaičiavimams:

- Eismo laidumo skaičiavimai atliekami naudojant HBS (2009, 2011 arba 2015) ar analogišką metodiką.
- Užsakovui reikalaujant pateikiami eismo laidumo skaičiavimai.
- Skaičiavimų rezultatuose turi būti pateikta (tiek šviesoforais valdomai tiek kelio ženklais reguliuojamai, tiek žiedinei sankryžai):
 - kiekvienai eismo juostai (ženklais reguliuojamai – kiekvienam eismo srautui):
 - ✓ Maksimalus laidumas (šviesoforais reguliuojamose sankryžose)
 - ✓ Vidutinis prastovos laikas
 - ✓ Didžiausias skaičiuojamosios teorinė automobilių eilės ilgis
 - ✓ Eismo kokybės lygis

Reikalavimai eismo valdymo programų sudarymui:

- Atlikus tyrimus bei vertinimą, pateikiamos sudarytos eismo valdiklio valdymo programos visoms užduotyje nurodytoms šviesoforais reguliuojamoms sankryžoms.
- Sudarant šviesoforinę reguliavimą (realiu laiku naudojančią eismo srautų detekcijos duomenis) būtina pateikti valdymo logikos schemas bei eismo inžinerinių parametrų reikšmių lenteles, kuriose būtų nustatytos minimalios, maksimalios šviesoforų fazių trukmės arba vėliausios ir anksčiausios šviesoforo fazių pradžios bei pabaigos, numatomas koordinuotas šviesoforinis reguliavimas.
- Pateikti eismo valdymo koordinavimo lenteles.

20. Rengiamą ir parengtą techninį - darbo projektą derinti su Klaipėdos miesto šviesoforus eksploatuojančia įmone ir VŠĮ „Klaipėdos keleivinis transportas“.

21. Techninį darbo projektą parengti ir suderinti ne vėliau kaip per 12 mėn. po užsakymo pateikimo datos.

22. Šviesoforinę įrangą ir elektros, ryšio linijas projektuoti ant ne senesnės kaip vienerių metų topo nuotraukos.

23. Projektuojamai šviesoforinei įrangai, valdikliams numatyti ne mažiau 3 metų garantinį terminą nuo objekto pridavimo eksploatacijai, atliktiems darbams ne mažiau 5 metų, o paslėptiems statinio elementams (konstrukcijoms, vamzdynams ir kt.) – ne mažiau 10 metų, jeigu buvo nustatyta šiuose elementuose tyčia paslėptų defektų – ne mažiau 20 metų garantinį terminą (Lietuvos Respublikos statybos įstatymo 36 straipsnio 1 dalis). Garantinis terminas sustabdomas tam laikui, kurį statinys negalėjo būti naudojamas dėl nustatytų defektų, už kuriuos atsako rangovas.

	<p>24. Pėsčiųjų-dviračių takų projektavimo reikalavimai:</p> <ul style="list-style-type: none"> • pėsčiųjų ir dviračių tako projektavimas vadovaujantis STR 2.06.04:2014 „Gatvės ir vietinės reikšmės keliai. Bendrieji reikalavimai“. Šiame dokumente nustatomi pagrindiniai takų parametrai – plotis, maksimalūs takų išilginiai nuolydžiai, dviratininkų matomumo reikalavimai; • pėsčiųjų ir dviračių taką projektuoti nurodant tinklų apsaugos zonas, detalizuoti dangas; • statinių patenkančių į statybos darbų zoną demontavimas; • nurodyti eismo reguliavimo ir informacinių ženklų išdėstymą, eismo žymėjimą ant dangos paviršiaus; • numatyti sklandžias jungtis su esamais susisiekimo sistemos statiniais. Įvertinti kitų projektų naujai įgyvendintus sprendinius; • spręsti paviršinio vandens nuvedimą, teritorijos sutvarkymą; • projektuojamas pėsčiųjų ir dviračių takas turi atitikti beklūtinės trasos reikalavimus. Pėsčiųjų taku danga – trinkelės ar plytelės, dviračių tako danga – asfaltas, raudona spalva; • projektuojamus sprendinius priimti atsižvelgiant į techninius-ekonominius skaičiavimus. • suprojektuoti pėsčiųjų ir dviračių tako apšvietimo tinklų įrangą (jei nepakankama nuo gatvės apšvietimo elementų), pateikiant apšvietimo elementus, jų tvirtinimą ir spalvinį sprendimą; • pritaikyti žmonių su negalia reikmėms pagal STR 2.03.01:2019 „Statinių prieinamumas“. <p>25. Inžinerinių tinklų statybos ir (ar) rekonstravimo ir (ar) apsaugojimo ir (ar) iškėlimo (šilumos tinklai, dujų tinklai, lietaus nuotekų tinklai, vandentiekio ir nuotekų tinklai, elektros tinklai (priklausantys ESO), gatvės apšvietimo tinklai, telekomunikacijų (ryšių) tinklai ir kiti tinklai) projektavimas pagal išimtas prisijungimo prie inžinerinių tinklų ar technines sąlygas.</p> <p>26. Kiti sprendiniai, jei jie reikalingi anksčiau išvardytų techninių sprendimų įgyvendinimui.</p> <p>Dėl tikslesnių ir išsamesnių duomenų apie objektą projektuotojas, prieš pateikdamas pasiūlymą dėl šių paslaugų viešojo pirkimo, turi nuvykti apžiūrėti ir įvertinti objektą vietoje. Galimus tinkamus sankryžų, perėjų įrengimo sprendinius, šviesoforų, pėsčiųjų ir dviračių takų, gatvės apšvietimo, kelio (gatvės) pagrindo ir dangos konstrukcijos įrengimo sprendimo variantus ir su tuo susijusias statybinių inžinerinių (ir kitų) tyrinėjimų ir projektavimo darbų apimtis projektuotojas, kaip kompetentingas savo srities žinovas, turi susiplanuoti ir numatyti.</p>
11.KITOS BŪTINOS PASLAUGOS PROJEKTUI PARENGTI	<ul style="list-style-type: none"> - inžinerinių geodezinių, topografinių tyrinėjimo dokumentų parengimas (statybos sklypo, inžinerinių tinklų ir susisiekimo komunikacijų trasų, servitutų įforminimui planas), esant reikalui jų papildymas, atnaujinimas, duomenų patikslinimas; - geologijos tyrimai, ataskaitų parengimas ir jų užregistravimas teisės aktų nustatyta tvarka Geologijos tarnyboje (jei to reikia);

	<ul style="list-style-type: none"> - projekto audito pagal STR 2.06.04:2014 „Gatvės ir vietinės reikšmės keliai. Bendrieji reikalavimai“ kelių saugumo audito reikalavimus užsakymas ir išvadų pateikimas statytojui; - parengto Projekto informavimas visuomenei pagal STR 1.04.04:2017 „Statinio projektavimas, projekto ekspertizė“ reikalavimus; - atsakymų ir paaiškinimų per statytojo nurodytą terminą į tiekėjų paklausimus (pagal parengtą projektą) parengimas ir pateikimas statytojui, vykdamas rangovo ir techninės priežiūros parinkimo procedūras; - informacijos apie pradėtą rengti projektą pateikimas reikiamoms institucijoms teisės aktų nustatyta tvarka; - nuolatinis (ne rečiau kaip du kartus per mėnesį) dalyvavimas pasitarimuose, statybos užbaigimo komisijos darbe, statybą kontroliuojančių institucijų patikrinimuose, tinkamas atstovavimas projekto rengėjui ir nuolatinis su projekto įgyvendinimu susijusių klausimų sprendimas rangos darbų laikotarpiu bei, esant poreikiui, garantiniu atliktų statybos darbų periodu; - projekto sprendiniai turi būti originalūs, ekonomiškai pagrįsti ir racionalūs; - projekto techninės specifikacijos turi būti parašytos konkrečiai šitam projektui, išsamios ir detalios. Toks nurodymas yra leistinas išimties tvarka, kai statinio statybos yra neįmanoma tiksliai ir suprantamai aprašyti ir apibūdinti. Šiuo atveju nurodymas pateikiamas įrašant žodžius „arba lygiavertis“; - projektinės dokumentacijos klaidų, neatitikčių normatyviniams dokumentams neatlygintinas taisyklas per sutartyje nurodytą terminą. <p>Kiti nurodymai:</p> <ul style="list-style-type: none"> - projektuotojas, prieš teikdamas pasiūlymą, privalo vietoje susipažinti su esama padėtimi; - paslaugos teikėjas privalo netrukdyti dirbti specialistams, atliekantiems darbus, vykdamams techninę priežiūrą, statytojo atstovams bei atsižvelgti į jų teikiamas pastabas ir teisėtus reikalavimus; - paslaugos teikėjas, vykdydamas paslaugas, privalo laikytis darbo saugos reikalavimų lankydamasis objekte; - projektuotojas visus iškilusius klausimus ir problemas, susijusias su šioje techninėje užduotyje nustatytų tikslų ir užduočių vykdymu, turi spręsti savarankiškai (savo pastangomis), tačiau galutinius sprendinius priimti tik suderinęs su užsakovu; - užsakovui raštu pareikalavus, po sutarties, kurios pagrindu buvo atlikti šioje techninėje užduotyje numatyti darbai, įvykdymo, perskaičiuoti statinio statybos skaičiuojamąją kainą (statinio projekto įgyvendinimo kainą) pagal einamųjų metų, kuriais numatoma statinio statybos pradžia, rinkos kainas, t. y. atsižvelgiant į rinkos kainų lygį skaičiuojamuoju – statinio projekto įgyvendinimo pradžios – laikotarpiu.
--	--

III. PROJEKTAVIMO PASLAUGŲ TECHNINĖ SPECIFIKACIJA

<p>12. STATINIO PROJEKTE TAIKOMA TEISĖ IR NORMATYVINIAI DOKUMENTAI</p>	<p>Projektas rengiamas vadovaujantis Lietuvos Respublikos statybos įstatymu ir kitais įstatymais, reglamentuojančiais statinio saugos ir paskirties reikalavimus, teisės aktais, reglamentuojančiais esminius statinių reikalavimus (vieną, kelis ar visus), aplinkos apsaugos, aplinkos ir statinio techninius parametrus pagal statinių ar statybos produktų charakteristikų lygius ir klases, kitais teisės aktais, teritorijų planavimo dokumentais ir normatyviniais statybos techniniais dokumentais, normatyviniais statinio saugos ir paskirties dokumentais.</p> <p>Pasikeitus įstatymų ir teisės aktų, reglamentuojančių perkamas paslaugas, nuostatoms ir reikalavimams, projektuotojas turi vykdyti sutartį pagal galiojančius teisės aktus, tačiau apie tai turi informuoti statytoją.</p>
<p>13. KITI DERINIMAI, PROJEKTO EKSPERTIZĖS, STATYBOS LEIDIMO GAVIMAS</p>	<p>Kiti derinimai:</p> <ul style="list-style-type: none"> - pristatyti projektą Klaipėdos miesto šviesoforus ir gatvių apšvietimą eksploatuojančiai įmonei iki sprendinių detalizavimo ir gauti jo suderinimą; - pagal teisės aktų reikalavimus paslaugos tiekėjas objektui atlieka kelių saugumo auditą, išvadas pateikia užsakovui; - parengtą Projektą suderinti normatyvinių statybos dokumentų nustatyta tvarka su statytoju ir su atitinkamomis valstybės ir kitomis savivaldybių institucijomis; - pateikti statinio rodiklius statytojui patvirtinti; - gauti Nacionalinės žemės tarnybos sutikimą projektuojant statybos darbus valstybės žemėje (esant poreikiui); - pagal STR 1.05.01:2017 „Statybą leidžiantys dokumentai. Statybos užbaigimas. Statybos sustabdymas. Savavališkos statybos padarinių šalinimas. Statybos pagal neteisėtai išduotą statybą leidžiantį dokumentą padarinių šalinimas“ suderinti Projektą su subjektais, įgaliotais tikrinti statinio projektus, ir gauti statybą leidžiantį dokumentą. <p>Projekto ekspertizė:</p> <ul style="list-style-type: none"> - Projekto ekspertizę užsako ir už ją apmoka statytojas (užsakovas); - Projektuotojas privalo neatlygintinai pataisyti statinio Projektą pagal statinio Projekto ekspertizės išvadas per statytojo nustatytą terminą (bet ne ilgesnį kaip per 20 dienų). <p>Statybos leidimo gavimas. Projektuotojas privalo:</p> <ul style="list-style-type: none"> - paskelbti Projektą Lietuvos Respublikos statybos leidimų ir statybos valstybinės priežiūros informacinėje sistemoje „Infostatyba“; - vadovaujantis statybos techniniu reglamentu STR 1.05.01:2017 „Statybą leidžiantys dokumentai. Statybos užbaigimas. Statybos sustabdymas. Savavališkos statybos padarinių šalinimas. Statybos pagal neteisėtai išduotą statybą leidžiantį dokumentą padarinių šalinimas“, apmokėti ir gauti statybą leidžiantį dokumentą statytojo vardu.
<p>14. PROJEKTO ĮFORMINIMAS</p>	<p>Projektas įforminamas, komplektuojamas ir perduodamas statytojui pagal Lietuvos standartą LST 1516:2015 „Statinio projektas. Bendrieji įforminimo reikalavimai“, STR 1.04.04:2017 „Statinio projektavimas, projekto ekspertizė“, kitų reglamentų ir projektavimo darbų sutarties nustatyta tvarka.</p>

	<p>Projekto komplektai turi būti spalvoti, vienodi. Projekto bylos turi būti sukomplektuotos ir įrištos taip, kad būtų patogu vartyti, lapai neplyštų.</p> <p>Darbų kiekių žiniaraščiai, minimaliai, turi būti padalyti į šias dalis:</p> <ol style="list-style-type: none"> 1. Bendrieji statybiniai darbai (jei tokia reikalingi). 2. Inžineriniai darbai. 3. Programavimo, montavimo, derinimo ir įrengimo darbai. 4. Įvairi įranga.
<p>15.STATYTOJUI PATEIKIAMŲ PROJEKTO KOMPLEKTŲ SKAIČIUS</p>	<ul style="list-style-type: none"> - 3 komplektai techninio darbo projekto (be sąmatų) popierine forma; - 2 egz. darbų kiekių žiniaraščių (sudarytų bendroje sistemoje su nuoseklia įkainių numeracija) skaitmenine forma; - 2 egz. statybos darbų sąmatinių skaičiavimų (sudarytų vadovaujantis STR 1.04.04:2017 „Statinio projektavimas, projekto ekspertizė“) popierine forma; - 2 egz. (visų dalių) analogiškai suformuotoms popierinėms byloms su el. parašais, skaitmenine forma. Kiekvienos rinkmenos tekstinio ar grafinio dokumento minimalus raiškos reikalavimas – 200 dpi, maksimalus rinkmenos dydis – 30 MB, galimi rinkmenos tekstinių ar grafinių dokumentų formatai – *.pdf, *.jpg. Jei teikiama kompiuterinė laikmena su el. parašais patvirtintomis statinio Projekto rinkmenomis, maksimalus kiekvienos el. parašu patvirtintos rinkmenos dydis – 30 MB, galimi el. parašu patvirtintų rinkmenų tekstinių ar grafinių dokumentų formatai – *.docx, *.xlsx, *.pdf, *.jpg“. Kiekvienos statinio elektroninio Projekto rinkmenos nuskenuotų Projekto brėžinių spalva turi atitikti originalo spalvą; kompiuterinė laikmena formuojama taip, kad joje būtų įrašyta kuo mažiau rinkmenų; rinkmena sudaroma pateikiant kuo daugiau tekstinių ir (ar) grafinių dokumentų. Taip pat į CD privalomi įrašomi formatai – projektavimo programų failai (*.dwg ar kitų programų failai).

DETALŪS METADUOMENYS

Dokumento sudarytojas (-ai)	Klaipėdos miesto savivaldybė 188710823, Liepų g. 11, LT-91502, Klaipėda
Dokumento pavadinimas (antraštė)	DĖL TECHNINĖS UŽDUOTIES PATVIRTINIMO
Dokumento registracijos data ir numeris	2023-09-26 Nr. AD1-1043
Dokumento gavimo data ir dokumento gavimo registracijos numeris	–
Dokumento specifikacijos identifikavimo žymuo	ADOC-V1.0
Parašo paskirtis	Pasirašymas
Parašą sukūrusio asmens vardas, pavardė ir pareigos	Andrius Žukas, Savivaldybės administracijos direktorius, SAVIVALDYBĖS ADMINISTRACIJOS DIREKTORIUS
Sertifikatas išduotas	ANDRIUS ŽUKAS, mobile signature, Teledema LT
Parašo sukūrimo data ir laikas	2023-09-26 10:43:57 (GMT+03:00)
Parašo formatas	XAdES-T
Laiko žyme nurodytas laikas	2023-09-26 10:44:15 (GMT+03:00)
Informacija apie sertifikavimo paslaugų teikėją	RCSC IssuingCA, VI Registru centras - i.k. 124110246 LT
Sertifikato galiojimo laikas	2021-05-03 19:27:17 – 2024-05-02 19:27:17
Informacija apie būdus, naudotus metaduomenų vientisumui užtikrinti	"Registravimas" paskirties metaduomenų vientisumas užtikrintas naudojant "RCSC IssuingCA, VI Registru centras - i.k. 124110246 LT" išduotą sertifikatą "Dokumentų valdymo sistema Avilys, Klaipėdos miesto savivaldybės administracija, į.k. 188710823 LT", sertifikatas galioja nuo 2021-12-20 12:35:17 iki 2024-12-19 12:35:17
Pagrindinio dokumento priedų skaičius	1
Pagrindinio dokumento priedamų dokumentų skaičius	–
Priedamo dokumento sudarytojas (-ai)	–
Priedamo dokumento pavadinimas (antraštė)	–
Priedamo dokumento registracijos data ir numeris	–
Programinės įrangos, kuria naudojantis sudarytas elektroninis dokumentas, pavadinimas	Dokumentų valdymo sistema Avilys, versija 3.5.59
Informacija apie elektroninio dokumento ir elektroninio (-ių) parašo (-ų) tikrinimą (tikrinimo data)	Atitinka specifikacijos keliamus reikalavimus. Visi dokumente esantys elektroniniai parašai galioja (2023-09-26 11:07:45)
Paieškos nuoroda	–
Papildomi metaduomenys	Nuorašą suformavo 2023-09-26 11:07:45 Dokumentų valdymo sistema Avilys



STATYBOS PRODUKCIJOS
SERTIFIKAVIMO CENTRAS

Valstybės įmonė Statybos produkcijos sertifikavimo centras, įmonės kodas 110068926, Linkmenų g. 28, LT-08217 Vilnius

KVALIFIKACIJOS ATESTATAS

Nr.38264

Asterijus Frolovas

A.k. [REDACTED]

Suteikta teisė eiti ypatingojo statinio projekto dalies vadovo, ypatingojo statinio projekto dalies vykdymo priežiūros vadovo ir ypatingojo statinio specialiųjų statybos darbų techninės priežiūros vadovo pareigas.

Statiniai: gyvenamieji ir negyvenamieji pastatai, susisiekimo komunikacijos, inžineriniai tinklai, hidrotechnikos statiniai, kiti inžineriniai statiniai, taip pat minėti statiniai, esantys kultūros paveldo objekto teritorijoje, jo apsaugos zonoje, kultūros paveldo vietovėje.

Projekto dalys: elektrotechnikos (iki 10 kV įtampos), elektroninių ryšių (telekomunikacijų), procesų valdymo ir automatizacijos, apsauginės signalizacijos, gaisro aptikimo ir signalizavimo.

Specialieji statybos darbai: statinio elektros inžinerinių sistemų įrengimas; statinio nuotolinio ryšio (telekomunikacijų) inžinerinių sistemų įrengimas; procesų valdymo ir automatizavimo sistemų įrengimas; statinio apsauginės signalizacijos, gaisrinės saugos (signalizacijos) inžinerinių sistemų įrengimas.



Direktorius

Valdemaras Gauronskis

21855

Išduotas 2018 m. rugsėjo 26 d.

Pirmą kartą išduotas 2018 m. balandžio 30 d.

Kvalifikacijos atestatų registras skelbiamas www.spsc.lt

